
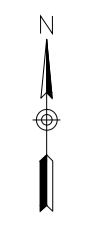



Схема организации дорожного движения Каменского сельсовета д. Тингино М 1:2000



Примечание:

- Граница асфальтового покрытия
- Граница усовершенствованного покрытия
- 2.1 (орн.)  Фактически установленный дорожный знак
- 2.1 (конт.)  Проектируемый дорожный знак